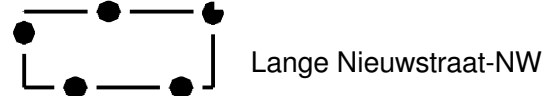







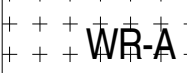
**PLANGEBIED**




**BESTEMMINGEN**

-  Verkeer
-  Verkeer - Verblijfsgebied
-  Wonen

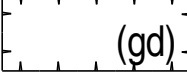
**DUBBELBESTEMMINGEN**

-  Waarde - Archeologie

**AANDUIDINGEN gebiedsaanduiding**

-  geluidzone - industrie


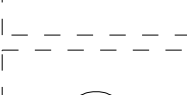
**functieaanduiding**

-  gemengd

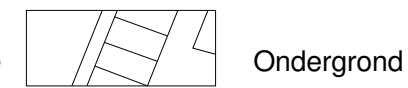
**bouwvlak**

-  bouwvlak

**maatvoeringen**

-  maximale bouwhoogte (m)
-  maximale goot- en bouwhoogte (m)

**VERKLARINGEN**



**GEMEENTE VELSEN**

Dudokplein 1  
1971 EN IJmuiden  
Postbus 465  
1970 AL IJmuiden  
Tel. 0255-567200  
Fax. 0255-567874  
E-mail: info@velsen.nl  
Website: www.velsen.nl



**DIRECTIE BEHEER EN ONTWIKKELING**

Analoge verbeelding: **Bestemmingsplan Lange Nieuwstraat-NW**

Identificatie: NL.IMRO.0453.BP0703LANGENIEUWS1-0001

|                  |                  |              |            |
|------------------|------------------|--------------|------------|
| Nummer: 7.03     | Tekenaar: P.B.   | Status       | Datum      |
| Blad: 1          | Formaat: A3      | Concept:     |            |
| Aantal bladen: 1 | Schaal: 1 : 1000 | Voorontwerp: | 18-01-2011 |
|                  |                  | Ontwerp:     | 15-09-2011 |
|                  |                  | Vastgesteld: |            |

